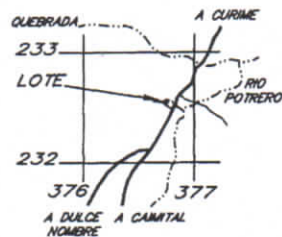
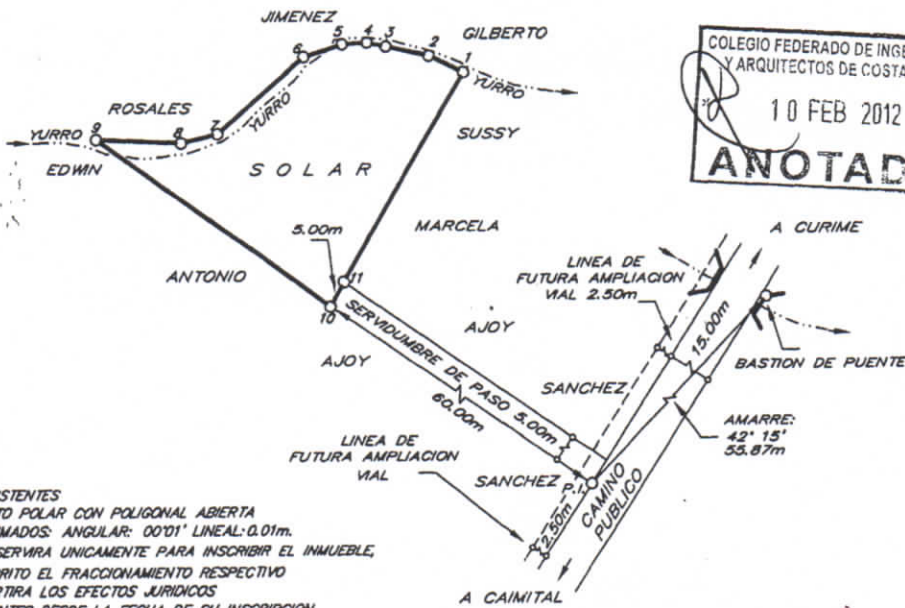



Catastro Nacional
 1-2689193
 17/02/2012 11:48:46
 Rainigroso

DERROTERO		
LINEA	ACIMUT	DIST.(m)
1-2	295° 25.0'	6.88
2-3	282° 38.0'	8.09
3-4	282° 42.0'	3.53
4-5	265° 47.0'	4.50
5-6	251° 29.0'	7.31
6-7	227° 41.0'	21.06
7-8	255° 55.0'	6.75
8-9	272° 36.0'	15.46
9-10	125° 50.8'	52.35
10-11	029° 15.4'	5.03
11-1	029° 18.8'	44.20



LOCALIZACION
 HOJA MATAMBU
 ESCALA 1: 5000



NOTAS:

LINDEROS EXISTENTES
 LEVANTAMIENTO POLAR CON POLIGONAL ABIERTA
 ERRORES ESTIMADOS: ANGULAR: 00'01" LINEAL: 0.01m.
 ESTE PLANO SERVIRA UNICAMENTE PARA INSCRIBIR EL INMUEBLE,
 UNA VEZ INSCRITO EL FRACCIONAMIENTO RESPECTIVO
 EL PLANO SURTIRA LOS EFECTOS JURIDICOS
 CORRESPONDIENTES DESDE LA FECHA DE SU INSCRIPCIÓN
 EN EL CATASTRO.
 SERVIDUMBRE UNICAMENTE PARA CINCO LOTES
 LONGITUD MAXIMA DE SERVIDUMBRE DE PASO 60.00m
 AFECTADO POR LA LEY FORESTAL No. 7575 ARTICULO 33 Y ADEMAS POR LA
 LEY DE AGUAS No. 276 Y SUS REFORMAS
 FUNDO SIRWITE FOLIO REAL No. 5158243-000
 MODIFICA AL PLANO CATASTRADO No. G-1157212-2007

ES PARTE DE FOLIO REAL No.

5158243-000

AREA SEGUN REGISTRO: 10000.00m²

SITA EN: CURIME
 DISTRITO 1° NICOYA
 CANTON 2° NICOYA
 PROVINCIA 5° GUANACASTE

AREA: 1457 m²

ESCALA 1: 1000

PROTOCOLO:
 TOMO: 17225 FOLIO: 132

FECHA: ENERO 2012

OLGER AGUILAR CASARES
 TOPOGRAFO ASOCIADO TA-6958